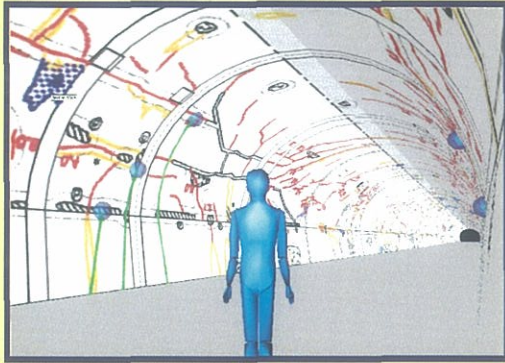



# 地下空間情報マネジメントシステム (USIMS) を用いた道路トンネル維持管理

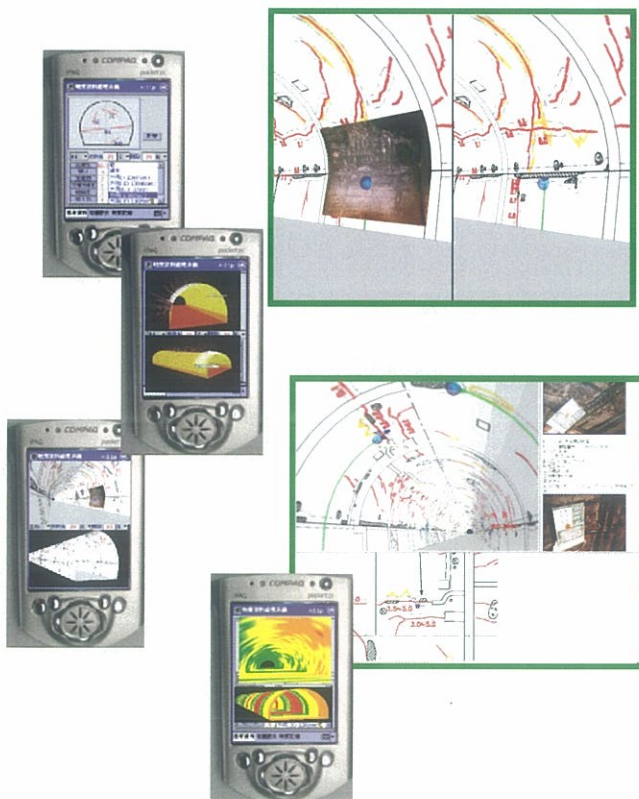
地下区間情報マネジメントシステム (USIMS) とは、地下構造物の計画から調査、設計、施工、点検、補修工事まで各々の段階で得られたデータを3次元可視化して、アセットマネジメントの基礎資料とするものである。



トンネル工事における施工段階で得られたデータ等のUSIMS運用例。



トンネルの防災点検結果等の可視化の運用例。



随時にリスクマネジメントに提供される健全性評価の可視化の運用例。



情報分野



防災・環境の総合コンサルタント  
株式会社アーステック東洋

〒601-1374  
京都市伏見区醍醐西大路町44-32  
TEL 075(575)2233 FAX 075(575)2234  
<http://www.earthtech-toyo.com/index.html>